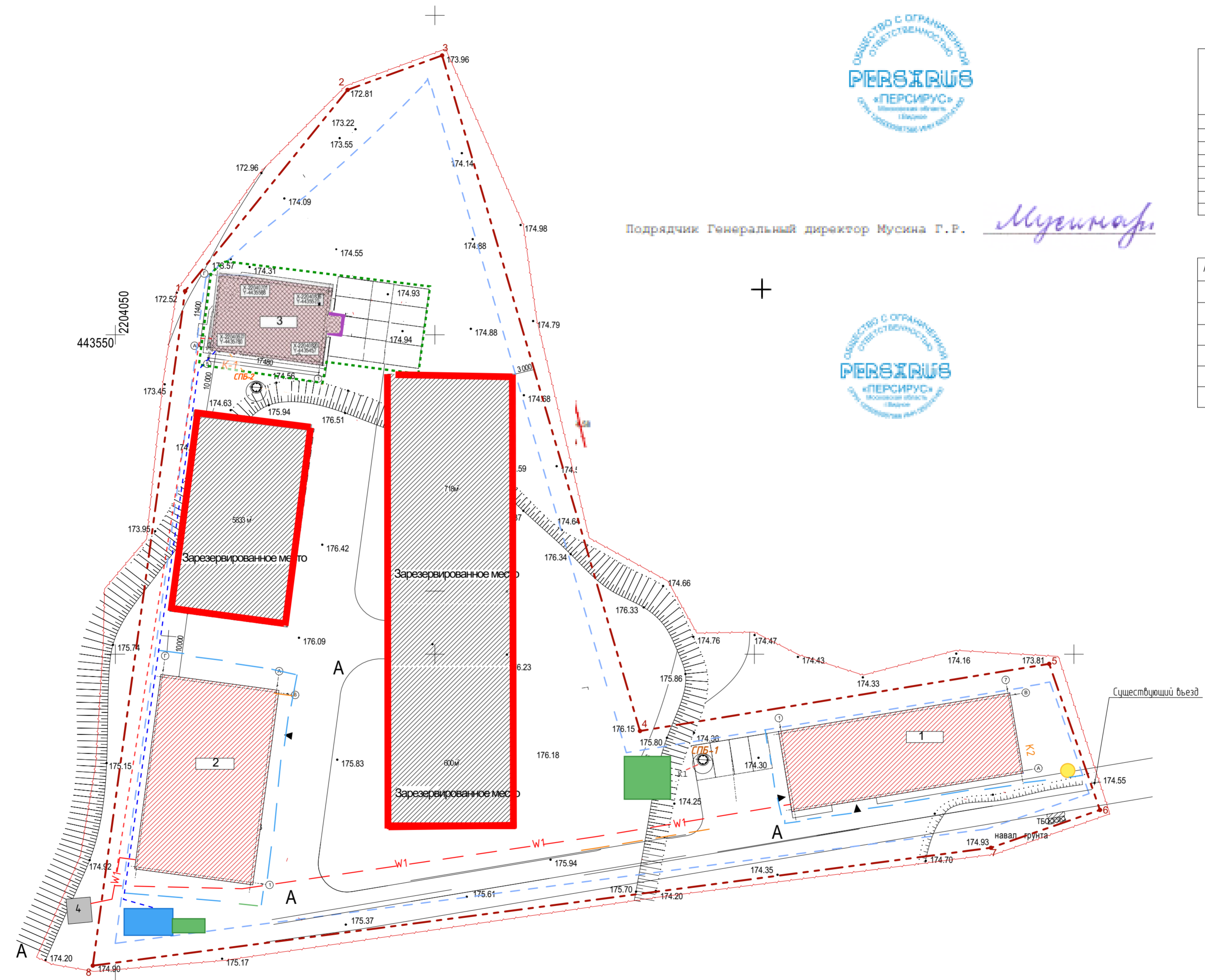


Заказчик Генеральный директор Мусина Г.Р. *Мусина Г.Р.*



Подрядчик Генеральный директор Мусина Г.Р. *Мусина Г.Р.*



















Описание границ земельного участка

Обозначение (номер характерной точки)	Перечень координат характерных точек	
	X	Y
1	443556.83	2204060.91
2	443588.33	2204086.34
3	443593.72	443593.72
4	443487.98	2204132.09
5	443498.49	2204196.13
6	443475.62	2204204.07
7	443469.70	2204187.02
8	443451.25	2204046.47

Экспликация зданий и сооружений

№	Наименование
1	Склад №1 (1-й этап)
2	Склад №2 (1-й этап)
3	Административно - бытовой корпус (2-й этап)
4	Трансформаторная подстанция (ТП) существующая

Условные обозначения

-  Граница разрешенного строительства ОКС
-  5 Граница земельного участка и отметки характерных точек
-  Построенное здание АБК 2 этап
-  Построенные склады №1 и №2 1 этап
-  Зарезервированные места
-  Дороги и проезжие части
-  Парковки и их емкость
-  K2 — K2 Ливневая канализация
-  W1 — W1 Электрический кабель 0,4кВ
-  K1 — K1 Бытовая канализация
-  Водоснабжение
-  Здание туалеты и душевые
-  Здание котельной со скважиной
-  Накопительный колодец для ливневой канализации
-  Граница строительства здания АБК
-  Граница проектирования

Застройщик ООО "Персирус"					
Объект: Складской комплекс ООО "ПЕРСИУРУС" 1 этап склад №1 и склад №2. Адрес: МО, Ленинский р-н, примерно в 800м по направлению на юго-восток от д.Пуговичино. КН 50:21:0080306.859					
Изм	Колуч	Лист	№Док	Подп	Дата
ГАП	Ивашенко В.И.				8.04
Архитектор	Чернынец О.В.	Схема расположения зданий Склад №1 и №2		Лист	Листов
				2	2
Сводный план инженерных сетей М1:500				ООО "Техпроект"	